



土砂災害 ハザードマップ



①坂地区

大雨時は、テレビ・ラジオ・市役所からの情報に注意し、早めの避難を心がけましょう。
避難をする際は、災害の状況をよく確認し、近隣の避難所・避難場所、または一時待避所がどこかを判断するようにしましょう。


かすみがうら市 総務部 総務課 防災安全室
電話：0299-59-2111


土砂災害危険箇所

-  土砂災害特別警戒区域
-  土砂災害警戒区域

 :急傾斜地の崩壊  :土石流 を示しています。

- I : 人家5戸以上等の箇所
- II : 人家1~4戸の箇所
- III : 人家はないが今後新規の住宅立地等が見込まれる箇所

 避難所 被災者の住宅が回復されるか、応急仮設住宅へ入居するまでの一時的な生活場所。

 避難場所 災害が発生した時、生命の安全を確保するために一時的に退避する場所。

 警察署  要配慮者施設

 医療機関  主な施設

 消防署  防災行政無線



旧佐賀小学校

JA土浦霞ヶ浦東支店

坂東公民館

461-I-007-2 (急)

横須賀公民館

農村環境改善センター

歩崎森林公園

歴史博物館

真如苑茨城県本部
長禅寺(協定避難所)

461-I-007-1 (急)

志戸崎

歩崎公園

二ノ宮

二ノ宮集落センター

461-I-006 (急)

交流センター

県道石岡田伏土浦線

志戸崎農村集落センター

461-I-019 (急)

坂有河集落センター

有河公民館

有河



自宅周辺の危険な場所と、安全に避難できる避難所などを確認しよう!

わが家が避難するのは 