

|   |             |
|---|-------------|
| 議案第34号  | 市道路線の認定について |
| <p>1 要 旨</p> <p>道路法（昭和27年法律第180号）第8条第2項の規定により、議会の議決を求めるもの。</p> <p>2 内 容</p> <p>都市計画法（昭和43年法律第100号）第40条第2項により帰属された道路（稲吉南地内）を市道認定するもの。</p> <p>（1） 認定しようとする路線</p> <p>ア 路線名 市道8-2942号線</p> <p>イ 延長 132.43メートル</p> <p style="text-align: right;">〔 都市建設部：道路課 〕</p> |             |

詳細位置図 (認定路線図)

認定路線 

【路線認定箇所】

市道8-2942号線

起点: 稲吉南二丁目3300-16

終点: 稲吉南二丁目3300-31

延長: 132.43m

最小幅員: 6.00m

最大幅員: 10.00m

面積: 798.36m<sup>2</sup>



縮尺 1 : 2500

2015105 0 10 20 30 40 50 60

|  |             |
|--|-------------|
| 議案第35号   | 市道路線の認定について |
| <p>1 要 旨</p> <p>道路法（昭和27年法律第180号）第8条第2項の規定により、議会の議決を求めるもの。</p> <p>2 内 容</p> <p>都市計画法（昭和43年法律第100号）第40条第2項により帰属された道路（稲吉南地内）を市道認定するもの。</p> <p>（1） 認定しようとする路線</p> <p>ア 路線名 市道8-2943号線</p> <p>イ 延長 20.36メートル</p> <p style="text-align: right;">〔 都市建設部：道路課 〕</p> |             |

詳細位置図 (認定路線図)

認定路線 

【路線認定箇所】

市道8-2943号線  
起点: 稲吉南二丁目3300-19  
終点: 稲吉南二丁目3300-21  
延長: 20.36m  
最小幅員: 2.00m  
最大幅員: 2.00m  
面積: 40.71m<sup>2</sup>



縮尺 1 : 2500

2015105 0 10 20 30 40 50 60

|  |             |
|--|-------------|
| 議案第36号   | 市道路線の変更について |
| <p>1 要 旨</p> <p>道路法（昭和27年法律第180号）第10条第3項の規定により、議会の議決を求めるもの。</p> <p>2 内 容</p> <p>下志筑地内に位置する市道の一部を貸付することに伴い、路線を変更するもの。</p> <p>（1） 変更しようとする路線</p> <p>ア 路線名 市道8-2414号線</p> <p>イ 延長 270.00メートル（変更後）</p> <p style="text-align: right;">〔 都市建設部：道路課 〕</p> |             |

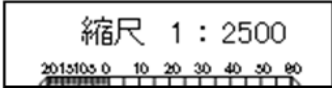
詳細位置図 (変更路線図)

供用廃止 ●-----> 変更路線 ●----->

【路線変更箇所】  
 市道8-2414号線  
 起点: 下志筑642-4(変更なし)  
 終点(現): 下志筑577  
 終点(新): 下志筑512-1  
 延長(現): 526.00m  
 延長(新): 270.00m  
 最小幅員: 2.00m  
 最大幅員: 4.60m  
 面積(現): 1447.35m<sup>2</sup>  
 面積(新): 907.35m<sup>2</sup>



梨園エリア



既設迂回路

|   |             |
|---|-------------|
| 議案第 37 号  | 市道路線の廃止について |
| <p>1 要 旨</p> <p>道路法（昭和 27 年法律第 180 号）第 10 条第 3 項の規定により、議会の議決を求めるもの。</p> <p>2 内 容</p> <p>下志筑地内に位置する市道の全部を貸付することに伴い、路線を廃止するもの。</p> <p>（1） 廃止しようとする路線</p> <p>ア 路線名 市道 8-2415 号線</p> <p>イ 延 長 23.00メートル</p> <p style="text-align: right;">〔 都市建設部：道路課 〕</p> |             |

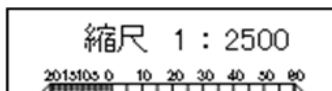
詳細位置図 (廃止路線図)

廃止路線 

**【路線廃止箇所】**  
 市道8-2415号線  
 起点: 下志筑587  
 終点: 下志筑590-2  
 延長: 23.00m  
 最小幅員: 1.80m  
 最大幅員: 1.80m  
 面積: 41.4m<sup>2</sup>



梨園エリア 



|  |             |
|--|-------------|
| 議案第38号   | 市道路線の廃止について |
| <p>1 要 旨</p> <p>道路法（昭和27年法律第180号）第10条第3項の規定により、議会の議決を求めるもの。</p> <p>2 内 容</p> <p>下志筑地内に位置する市道の全部を貸付することに伴い、路線を廃止するもの。</p> <p>（1） 廃止しようとする路線</p> <p>ア 路線名 市道8-2416号線</p> <p>イ 延長 85.00メートル</p> <p style="text-align: right;">〔 都市建設部：道路課 〕</p> |             |


詳細位置図 (廃止路線図)

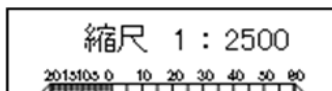
廃止路線 

【路線廃止箇所】

市道8-2416号線  
 起点: 下志筑598  
 終点: 下志筑604  
 延長: 85.00m  
 最小幅員: 1.8m  
 最大幅員: 3.0m  
 面積: 154.2m<sup>2</sup>



梨園エリア 



|  |             |
|--|-------------|
| 議案第39号   | 市道路線の廃止について |
| <p>1 要 旨</p> <p>道路法（昭和27年法律第180号）第10条第3項の規定により、議会の議決を求めるもの。</p> <p>2 内 容</p> <p>下志筑地内に位置する市道の全部を貸付することに伴い、路線を廃止するもの。</p> <p>（1） 廃止しようとする路線</p> <p>ア 路線名 市道8-2417号線</p> <p>イ 延長 97.00メートル</p> <p style="text-align: right;">〔 都市建設部：道路課 〕</p> |             |

詳細位置図 (廃止路線図)

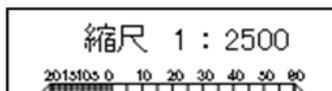
廃止路線 

【路線廃止箇所】

市道8-2417号線  
 起点: 下志筑512-1  
 終点: 下志筑523  
 延長: 97.00m  
 最小幅員: 1.3m  
 最大幅員: 2.0m  
 面積: 169.05m<sup>2</sup>



梨園エリア 

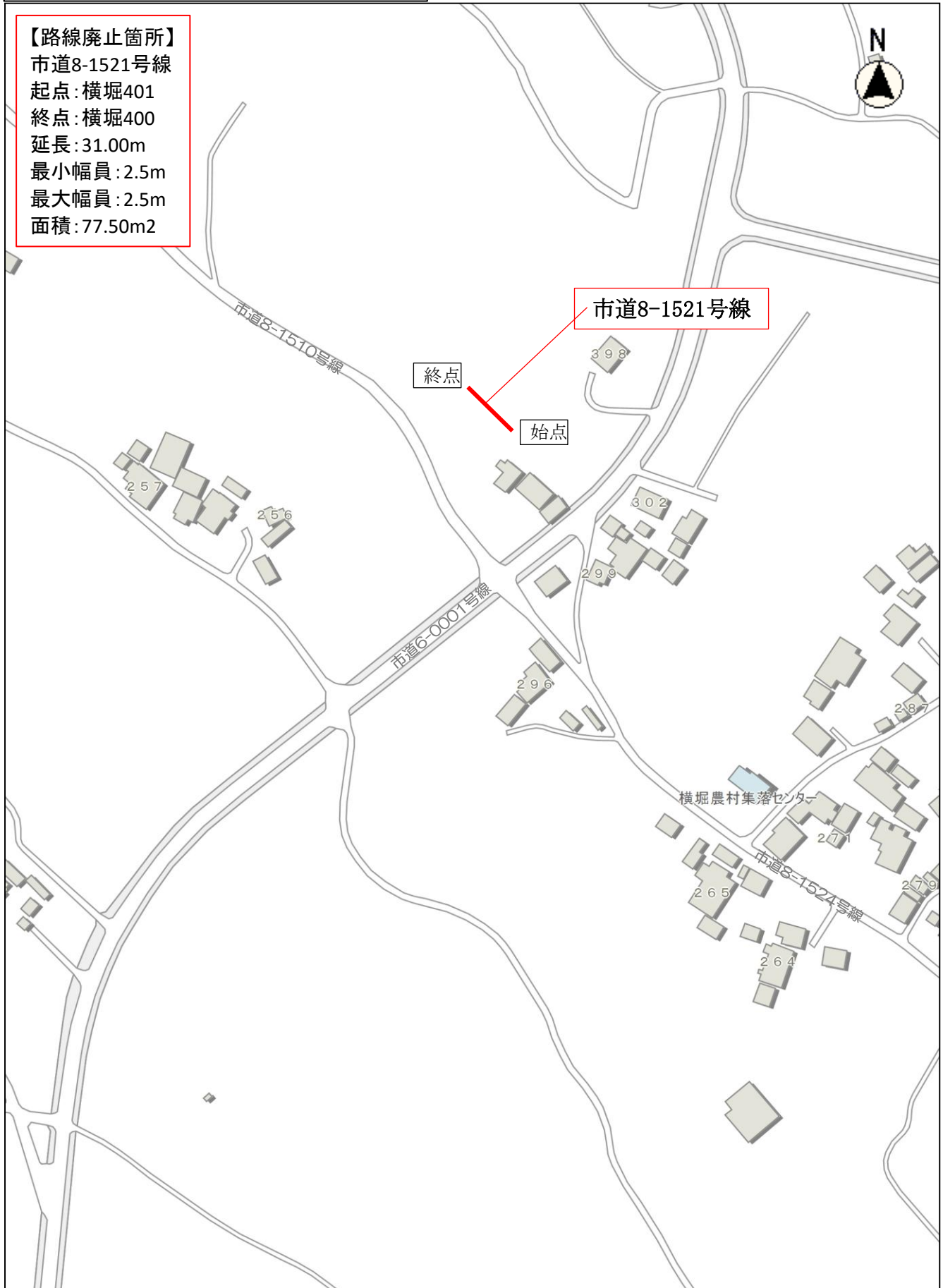


|  |             |
|--|-------------|
| 議案第40号   | 市道路線の廃止について |
| <p>1 要 旨</p> <p>道路法（昭和27年法律第180号）第10条第3項の規定により、議会の議決を求めるもの。</p> <p>2 内 容</p> <p>横堀地内に位置する市道の全部を払下げすることに伴い、路線を廃止するもの。</p> <p>（1） 廃止しようとする路線</p> <p>ア 路線名 市道8-1521号線</p> <p>イ 延長 31.00メートル</p> <p style="text-align: right;">〔 都市建設部：道路課 〕</p> |             |

詳細位置図 (廃止路線図)

廃止路線 

【路線廃止箇所】  
市道8-1521号線  
起点:横堀401  
終点:横堀400  
延長:31.00m  
最小幅員:2.5m  
最大幅員:2.5m  
面積:77.50m<sup>2</sup>



縮尺 1 : 2500

201505 0 10 20 30 40 50 60