



# かすみがうら市 Web版ハザードマップの使い方

## スマートフォン編

かすみがうら市Web版ハザードマップでは、土砂災害や洪水などの災害リスク情報や、避難所などの施設を地図上で確認することができます。

パソコンはもちろん、スマートフォンでもご利用いただけますので、日々の防災対策にお役立てください。

かすみがうら市 Web版ハザードマップ

<https://experience.arcgis.com/experience/a65f8bf455bd475095c40597f9fe9b33>



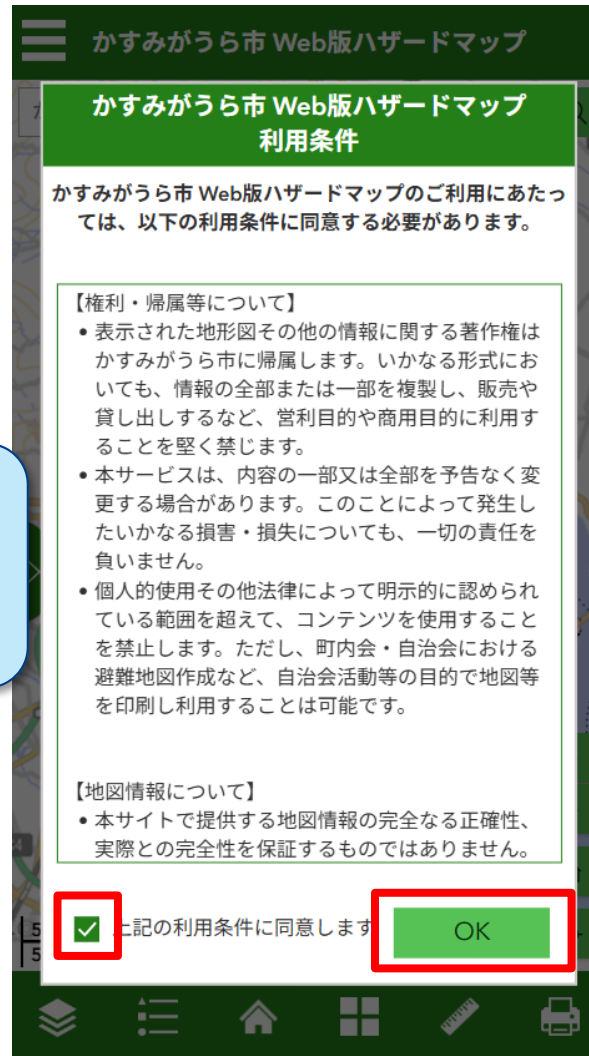
QRコードはこちら



# 使い方① 利用規約の確認

かすみがうら市Web版ハザードマップを開くと、まずは利用規約が表示されます。

内容をよく読んでいただき、利用条件に同意いただける方は、「上記の利用条件に同意します」にチェックを入れ、「OK」をタップします。

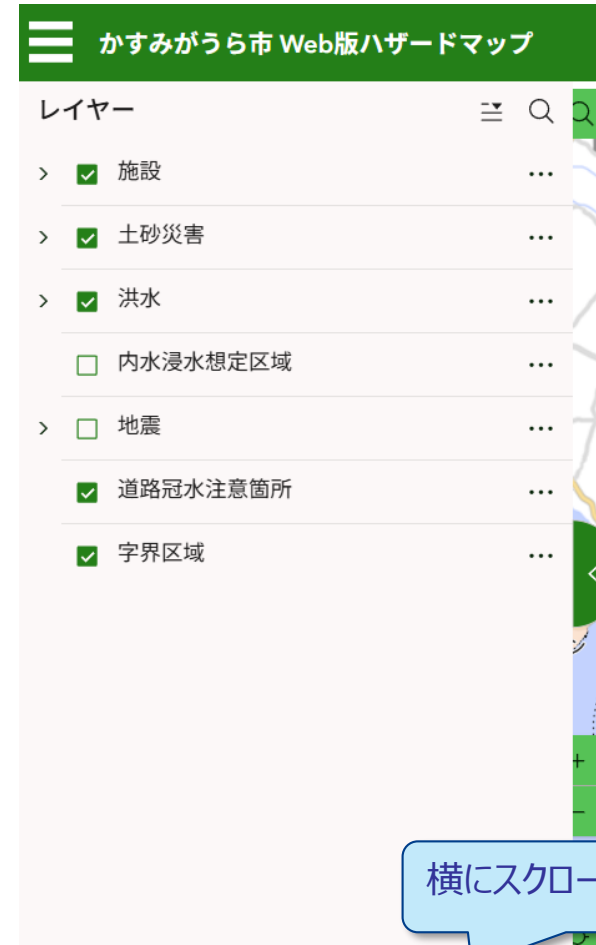


## 使い方② 画面の見方

地図が表示されます。  
拡大縮小や、住所検索、現在地の  
取得などができます。



画面下のアイコンをタップすると、  
メインメニューが開きます。  
表示する情報の切替や、施設の  
一覧、印刷、計測などができます。



横にスクロールできます。

# 使い方③ 地図の見方



住所や建物名で検索が可能です。  
住所の場合は、「かすみがうら市〇〇」のように市名から入力してください。

地図を拡大縮小できます。  
マウスのスクロール操作でも可能です。

地図の表示を初期状態に戻します。

現在地を青い点で表示します。  
※位置情報の取得を許可する必要があります。

# 使い方④ メインメニューの見方

かすみがうら市 Web版ハザードマップ

かすみがうら市〇〇などを入力

メニューの切替ボタンです。

-  : レイヤーの切替
-  : 凡例
-  : 施設リスト
-  : 背景の切替
-  : 計測機能
-  : PDF出力機能

5 km  
5 mi

かすみがうら市 Web版ハザードマップ

レイヤー

- >  施設 ...
- >  土砂災害 ...
- >  洪水 ...
- 内水浸水想定区域 ...
- >  地震 ...
- 道路冠水注意箇所 ...
- 字界区域 ...

選択したメニューの内容が表示されます。  
※画面は「レイヤーの切替」です

 レイヤー  凡例  施設 

# 使い方⑤ レイヤーの切替

かすみがうら市 Web版ハザードマップ

レイヤー

- 施設
- 土砂災害
- 洪水
- 内水浸水想定区域
- 地震
- 道路冠水注意箇所
- 字界区域

地図に戻るには、  
つまみをタップします。

レイヤーとは、地図に表示する情報です。  
一覧のうち、チェックが入っているものだけが、地図上に表示されます。  
チェックを外すと非表示になります。

レイヤー 凡例 施設

かすみがうら市 Web版ハザードマップ

かすみがうら市〇〇などを入力

5 km  
2 mi

レイヤー 凡例 施設

# 使い方⑥ 凡例



地図に表示しているレイヤーの凡例が  
表示されます。

# 使い方⑦ 施設リスト



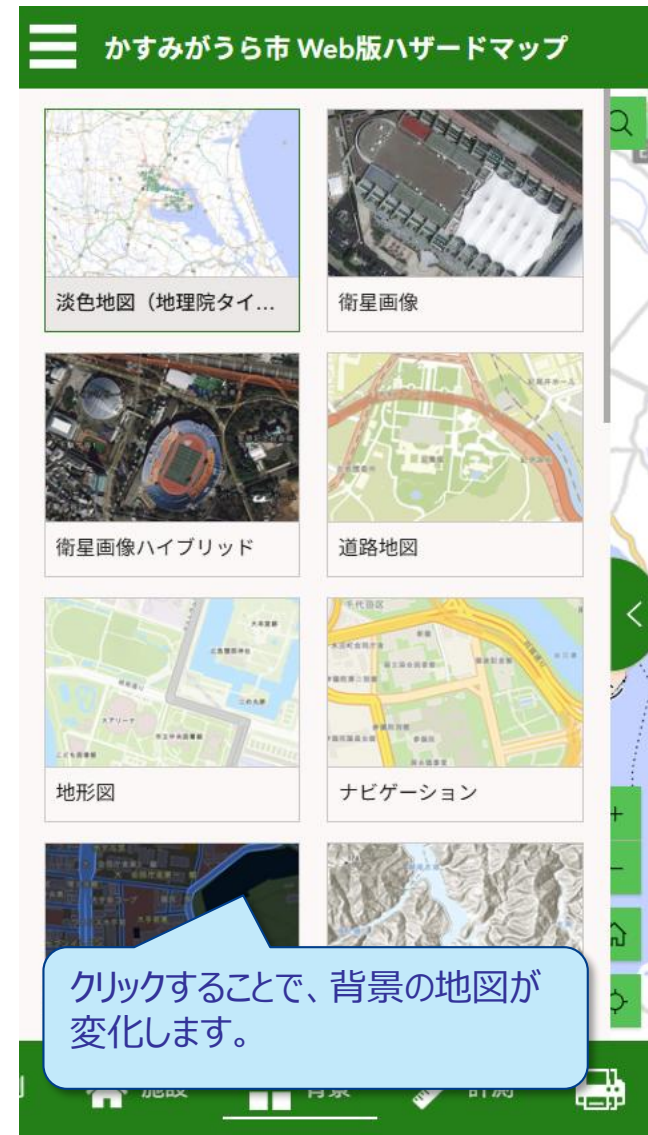
施設リストアイコンをタップすると、施設の一覧が表示されます。



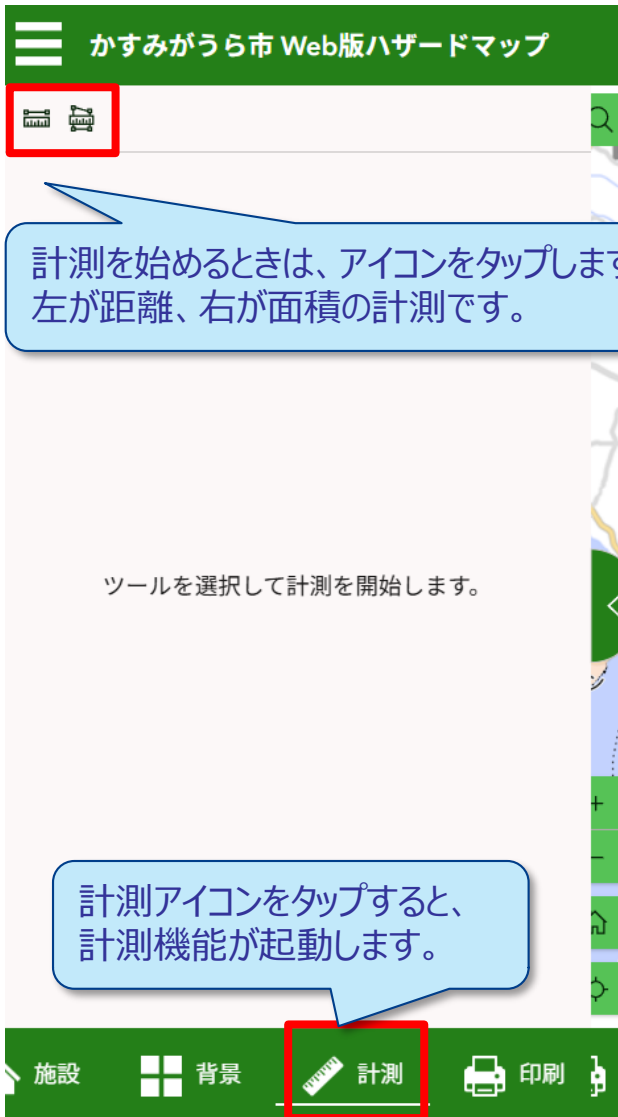
施設の名前や、種類で絞込みできます。

施設をクリックすることで、その施設の地点へ地図がズームします。

# 使い方⑧ 背景の切替

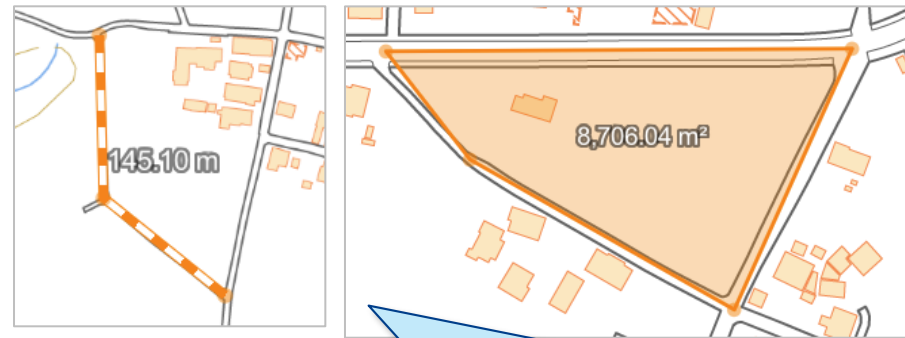


# 使い方⑨ 計測

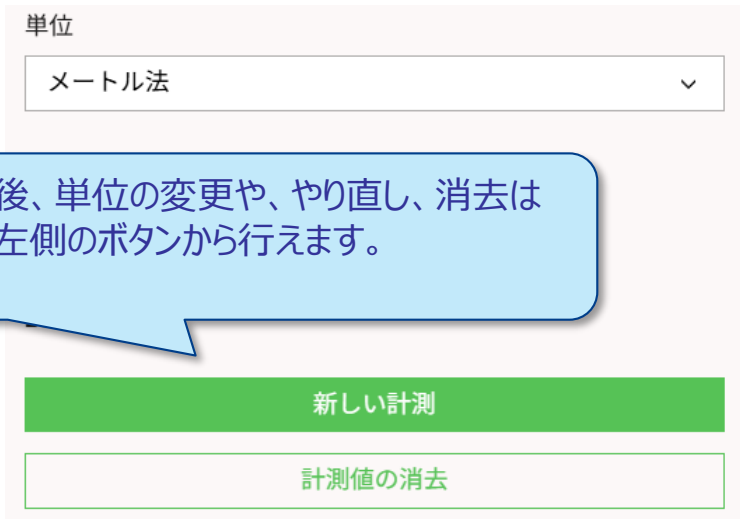


計測を始めるときは、アイコンをタップします。左が距離、右が面積の計測です。

計測アイコンをタップすると、計測機能が起動します。



地図上で、計測したい地点をクリックしていくことで、距離や面積を自動で算出します。

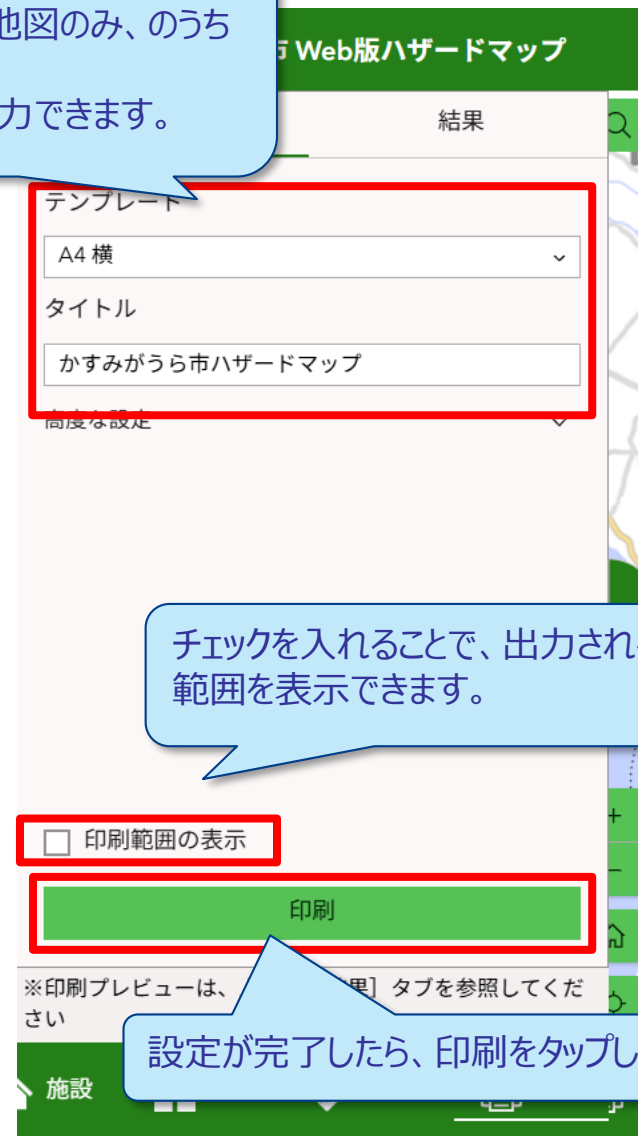


計測後、単位の変更や、やり直し、消去は画面左側のボタンから行えます。

# 使い方⑩ PDF出力-1



テンプレートでは、出力するサイズを、A4縦横、A3縦横、地図のみ、のうちから選択できます。  
タイトルは、自由に入力できます。



出力結果は、上部の「結果」タブに表示されます。

印刷

印刷テンプレート

結果 (1)

かすみがうら市ハザードマップ

名前部分をタップすることで、PDFをダウンロードできます。



かすみがうら市ハザードマップ



出力される凡例は、地図に表示している  
レイヤーに連動します。

2018 14:52:07

- 指定避難所兼指定緊急避難場所
- 指定緊急避難場所
- 福祉避難所
- 要配慮者施設
- コミュニティ施設
- 警察署交番駐在所
- 消防署
- 市役所
- 学校
- 医療機関
- AED施設
- 土砂災害特別警戒区域\_急傾斜
- 土砂災害警戒区域\_急傾斜
- 境界区域

